

SOCIETE HISTORIQUE ET ARCHEOLOGIQUE DU VAL DE SEVRE

NOTE D'INFORMATION à TOUS LES ADHERENTS... (*Rappel*)

Notre Société a signé avec la Ville de Saint Maixent L'Ecole, une convention donnant droit aux tarifs réduits des spectacles de la saison culturelle 2014-2015. (Musique, Théâtre, Connaissance du Monde...)

SOMMAIRE

Programme des activités du 2eme trimestre 2015

Texte de la communication de Mr Pascal DESBOIS :

- « Les Templiers dans les Deux-Sèvres. Ce qu'ils nous ont légué. »

Conseil d'administration

Présidente	Madame	GIRAUD	Henriette
Trésorière	Madame	MOREAU	Maryse
Trésorier adjoint	Monsieur	RIBA	Max
Secrétaire	Monsieur	GIRAUD	Jacky
Membres	Madame	GAY	Jacqueline
	Madame	BAKKAL-LAGARDE	Marie Claude
	Monsieur	SANCE	Benoît
	Monsieur	SEMPE	Pierre
	Madame	HERAULT	Paulette
	Madame	GERMANAZ	Jocelyne
	Madame	BERNARD	Françoise
	Madame	SAMOYAU	Bernadette

Adresse : 5 rue du Faubourg Charrault
79400 Saint Maixent L'Ecole

Permanence : le 1^{er} Mercredi du mois de 15h à 18 h
Tel 05 49 05 67 51

Le montant de la cotisation reste à 28 €

Programme des activités du 1er trimestre 2015

DIMANCHE 19 AVRIL 2015 :

Rendez vous à 14h 30, salle Faucher, place du Centenaire.

Mme GERMANAZ nous parlera « des cloches successives de Sainte Néomaye dans leur environnement historique »

DIMANCHE 17 MAI 2015 :

Semaine de l'Ascension, pas de conférence

Le JEUDI 21 MAI 2015 :

Rendez vous à 15h au Musée du Sous-Officier de Saint-Maixent l'Ecole

Visite guidée du Musée. Préinscription souhaitée au numéro 05 49 05 67 51 (répondeur),

ou par mail à l'adresse suivante : jhgiraud@wanadoo.fr

Tarif de la visite : 1 € par personne

JUIN 2015 :

Pas de conférence.

- Une grande sortie le Mercredi 17 Juin
- une exposition du Vendredi 26 Juin au Dimanche 5 Juillet

MERCREDI 17 JUIN 2015 :

Reprise d'une grande sortie d'une journée et nous espérons que vous serez nombreux à vous inscrire.

Départ à 8h, place Denfert-Rochereau, pour une sortie en CHARENTE.

Visite du village de TUSSON,

repas au moulin de VERTEUIL,

et après midi balade en gabare.

Tarif de la journée : 70 €uros , à payer par chèque lors de l'inscription.

Celui-ci sera mis en banque 15 jours avant l'activité.

Inscription et renseignements complémentaires, auprès de Mme HERAULT Paulette.

Envoyer l'inscription à :

Mme HERAULT Paulette

1 porte des Lessons

79400 Saint-Maixent l'Ecole

VENDREDI 26 JUIN au DIMANCHE 5 JUILLET 2015 :

Exposition sur les jouets en carton des « petits » NASLIN.

L'inauguration aura lieu le Vendredi 26 juin à 18h 30. Ce sera l'occasion de rendre hommage aux actions de Mr Emile Naslin.

Les Templiers dans les Deux-Sèvres. Ce qu'ils nous ont légué.

Par Pascal Desbois-Fillon

L'histoire de l'ordre des Templiers commence à Jérusalem, en 1118, avec la création par Hugues de Payns, des *Pauvres Chevaliers du Christ*. L'histoire se termine soit en 1312, par l'abolition de l'ordre par le pape Clément V, soit en 1318, quand Jacques de Molay se rétracte, et, avec son ami Geofroy de Charnay, meurent sur le bûcher.

En France, il existe de nombreux ouvrages sur les templiers. Au niveau régional, nous trouvons ces références :

- Charles Daras, *Les templiers en Charente*,
- Jean-Claude Bonnin, *Les templiers et leurs commanderie en Aunis, Saintonge, Angoumois, 1139-1312*,
- Anne-Marie Legras, *Les commanderies des templiers et des hospitaliers de Saint-Jean de Jérusalem en Saintonge et en Aunis*,
- Jean-Marie Auzanneau, *À la gloire des templiers*.

Ce sont les principaux ouvrages régionaux que l'on peut trouver sans oublier le livre de Robert Ducluzeau et Jean-François Lavrard intitulé *les Templiers et les maisons templières en Poitou*, récemment publié.

Quand on s'intéresse aux templiers et à leurs commanderies situées dans le département des Deux-Sèvres, il n'existe pas d'écrit spécifique. Je tiens à inverser cette carence par cette étude, qui, je l'espère, aboutira à une étude plus approfondie à l'avenir.

Comprendre les templiers c'est évoquer leur origine, les dates importantes de leur vie et leur fin tragique. Sans oublier la liste des grands maîtres du temple, nous placerons ensuite les 14 commanderies connues à ce jour sur la carte du département des Deux-Sèvres, puis tenterons de retracer l'histoire de chacune de ces commanderies.



<http://esoterophilie.com/tag/templier/>

L'histoire des Templiers dure soit 183 ans, si on commence leur histoire en 1128 avec la création de l'ordre lors du concile de Troyes, jusqu'en 1307, année de l'arrestation de tous les templiers sur le territoire du royaume de France ; ou 200 ans, si l'on fait débiter leur histoire dès 1118 quand Jacques de Molay décide de créer les *Pauvres Chevaliers du Christ* jusqu'en 1318, année où le dernier grand maître du Temple se rétracte et finit sa vie sur le bûcher.

Dans 3 ans, en 2018, ce sera les 700 ans de la mort d'Hugues de Payns ou les 900 ans de la création des *Pauvres Chevaliers du Christ* par Jacques de Molay, une année importante...

SOCIETE HISTORIQUE ET ARCHEOLOGIQUE DU VAL DE SEVRE

Origine de l'ordre

Hugues le Payns serait né le 9 février 1070. Il est originaire de l'Est, vers Troyes ou vers Provins, car les terres lui appartenant et qu'il donnera à l'ordre du Temple sont situées dans cette région. Marié à Adélaïde de Gisors, ils eurent deux enfants. Thibaud, abbé bénédictin de Sainte-Colombe de Sens (Bourgogne) et Gualdim Payns, né à Bragance, et qui deviendra un grand maître du Portugal, en 1157.

En 1118, Hugues le Payns, alors âgé de 48 ans, est dans la ville sainte de Jérusalem quand il voit les lieux saints désertés par les pèlerins. C'est le calife Hakim qui empêche toutes les personnes de se rendre au lieu saint. Hugues le Payns décide de créer les « *Pauvres Chevaliers du Christ* », avec neuf de ses amis, parmi lesquels on retrouve Geoffroy de Saint-Omer, Payen de Montdidier, Archambaud de Saint-Agnan, André de Montbard (oncle de Bernard, abbé de Clairvaux), Foulques d'Angers, Geoffroy Brisson, Gondamer, et soit Rossal ou alors un certain, Hugues, comte de Champagne.

Objectif des « *Pauvres Chevaliers du Christ* »


Protéger tous les pèlerins débarquant à Saint-Jean d'Acre pour se rendre à la ville sainte, assurant aussi leur retour de Jérusalem à Saint-Jean d'Acre.

Hébergement de l'ordre

Le roi, Baudouin 1^{er}, les héberge dans son palais royal. Une aile du palais leur est confiée. Le palais, jouxtant la mosquée d'Al Aksa, est élevé sur l'emplacement du Temple de Salomon (à Jérusalem), d'où leur nom les « *Chevaliers du Temple* », puis les Templiers.

Leurs vêtements

Au début, ils sont vêtus pauvrement : les cheveux tondus, le poil hérissé, souillé de poussière, la peau hâlée afin de faire peur plutôt que d'être admiré de tous. C'est lors de la visite du Pape Eugène II, le 27 avril 1146, à Paris, qu'il les revêt de leur manteau ou d'une cape blanche, avec la croix placée au-dessus du cœur, « *afin que ce signe triomphal leur soit un bouclier pour qu'ils ne fuient devant aucun infidèle.* »



(<http://www.templiers.net/maitres/>)

La croix pattée rouge des templiers est le blason d'Hugues le Payns (d'argent à la croix pattée et alésée de gueules).

(La croix est de couleur rouge)

Concile de Troyes, 13 janvier 1128

Officiellement, c'est lors du concile de Troyes, le 13 janvier 1128, que l'ordre des Templiers débutera. Le pape reconnaît l'ordre et leur engagement, et demande à Saint-Bernard de rédiger la règle que tous les templiers devront adopter. Avant, ils étaient guidés par la règle des Augustins.

Dons divers

Hugues de Payns est le premier à faire don de son patrimoine qu'il possède vers Troyes ou vers Provins. Henri I^{er} Beauclerc est aussi dans les premiers à faire des dons.

De nombreuses autres donations viennent de Normandie, de Vendée, d'Aquitaine, du Poitou, où

SOCIETE HISTORIQUE ET ARCHEOLOGIQUE DU VAL DE SEVRE

Louis VII donne des domaines et les moulins de la Rochelle.

Faire son entrée dans l'Ordre du Temple

Il faut obligatoirement faire les trois vœux monastiques de pauvreté, chasteté et d'obéissance.

Pour être chevalier du temple, il faut aussi être libre de tout seigneur, avoir de l'argent ou des possessions mais surtout pas de dettes, ne pas être marié, ne pas avoir d'enfant, ne pas avoir commis de crimes.

Tout le monde ne pouvait pas être un templier, car à l'époque il fallait être libre, à moins que le seigneur ne le donne à une commanderie de l'ordre du temple. Mais il ne pouvait évoluer dans la hiérarchie.

Liste des 23 grands maîtres de l'ordre des templiers :

1	Hugues de Payns	13 janvier 1129 - 24 mai 1136/1137
2	Robert de Craon	1136/1137 - janvier 1149
3	Evrard des Barrès	1149 - 1152
4	Bernard de Tramela	1152 - 16 août 1153 (<i>second siège d'Ascalon</i>)
5	André de Montbard	1153 - 17 janvier 1156
6	Bertrand de Blanquefort	1156 - 2 janvier 1169
7	Philippe de Milly	1169 - 3 avril 1171
8	Eudes de Saint-Amand	1171 - 9 octobre 1179 (<i>mort en captivité</i>)
9	Arnaud de Toroge	1180 - 30 septembre 1184
10	Gérard de Ridefort	1185 - 4 octobre 1189 (<i>siège de Saint-Jean d'Acre</i>)
11	Robert IV de Sablé	1191 - 28 septembre 1193
12	Gilbert Hérail	1194 - 21 décembre 1200
13	Philippe de Plaisis	1201 - 13 novembre 1209
14	Guillaume de Chartes	1210 - 26 août 1219 (<i>épidémie de peste</i>)
15	Pierre de Montaigu	1219 - 28 janvier 1232
16	Armand de Périgord	1232 - 2 janvier 1245
17	Richard de Bures	1245 - 5 mai 1247
18	Guillaume de Saunhac	1247 - 11 février 1250 (<i>Bataille de Mansourah</i>)
19	Renaud de Vichiers	1250 - 20 janvier 1256
20	Thomas Béraud	1256 - 25 mars 1273
21	Guillaume de Beaujeu	1273 - 18 mai 1291 (<i>Saint-Jean d'Acre</i>)
22	Thibaud Gaudin	1291 - 16 avril 1292
23	Jacques de Molay	20 avril 1292 - 11/18 mars 1314

Quelques dates importantes de la vie de l'Ordre du temple :

997, Muhammad ibn Abi Amir, surnommé Al-Mansur, chef musulman, s'empare de Jérusalem.

1009, Al-Hâkim bi-Amr Allah calife fatimide du Caire (985-1021) à l'origine de la création de la secte des Druzes, détruit la rotonde du Saint-Sépulcre à Jérusalem, causant un véritable choc en Occident.

Vers 1050, un hôpital pour les pèlerins est fondé à Jérusalem.

1095, le pape Urbain II lance un appel à la croisade.

1099, les croisés prennent Jérusalem. Fondation des États latins d'Orient.

1118, fondation des *Pauvres Chevaliers du Christ*.

SOCIETE HISTORIQUE ET ARCHEOLOGIQUE DU VAL DE SEVRE

1128, le 13 janvier, fondation de l'ordre du Temple, lors du concile de Troyes.

1139, lors du Concile de Latran, l'ordre a ses propres prêtres, ses chapelains assurant l'assistance religieuse et le culte liturgique mais qui ne relèvent pas des évêques. Eugène III autorise les templiers à ouvrir leur cimetière et avoir leur propre église.

1140, la règle des Templiers est traduite en français

1146, Bertrand de Clairvaux prêche pour la seconde croisade.

1187, Saladin ou Ṣalāḥ ad-Dīn Yūsuf (1138-1193) inflige une défaite aux croisés. Tous les templiers capturés sont massacrés.

1217, construction de la forteresse de Château-Pèlerin qu'ils perdent en 1291.

1244, trois cent douze templiers et leur maître trouvent la mort près de Gaza.

1291, les mamelouks prennent Saint-Jean d'Acre. Les templiers évacuent Château-Pèlerin. C'est aussi la fin des États Latins d'Orient.

1307, le 14 septembre, le roi fait partir un message secret aux baillis et aux sénéchaux pour l'arrestation de tous les templiers. Ce message devra être ouvert dans un mois.

1307, le 12 octobre, Jacques de Molay se rend au chevet de Catherine de Courtenay décédée. C'est l'épouse de Charles de Valois, frère du roi, Philippe Le Bel.

Fin de l'ordre des Templiers

À l'aube du vendredi 13 octobre 1307, tous les templiers situés dans le royaume de France sont arrêtés. Leur procès se termine en 1318, soit 11 ans après. Mais d'ici là :

- 13 mai 1310, 54 templiers périssent sur le bûcher.

- 22 mars 1312, Clément V abolit l'ordre des Templiers, par la Bulle *Vox in excelso*.

- 2 mai 1312, les biens des templiers sont remis aux Hospitaliers. Clément V se réserve, seul, le sort des personnes.

- 13 mars 1318, Jacques de Molay se rétracte, ce qui signifie pour lui d'être brûlé vif sur l'Île aux Juifs à Paris. Son compagnon, Geoffroy de Charnay, sera aussi brûlé vif en même temps.

En 1307, lorsque tous les templiers sont arrêtés, il existait plus de 9000 commanderies dans l'Europe dont 1160 commanderies en France.

Texte de M. Tranchant

M. Tranchant donne une communication sur un document retrouvé aux archives nationales de Paris. « *Procès-verbal de remise de maisons diverses des Templiers aux Chevaliers Hospitaliers de Saint-Jean de Jérusalem dans le Poitou (le dimanche avant les Rogations - 20 mai de l'année 1313)* ». La provenance de ce document reste mystérieuse car c'est un lot de parchemins acheté à des parcheminiers dans les années 1840-1860 et qui a été retrouvé vers 1880¹.

Ce document évoque le Poitou, mais il s'agit surtout de la région de Melle et de Niort ainsi que deux commanderies de la région de Lusignan. Faut-il supposer qu'il existe d'autres parchemins évoquant ces mêmes informations mais sur la remise des maisons des templiers des autres localités du Poitou ?

1 Tranchant C. (1882), p. 454.

SOCIETE HISTORIQUE ET ARCHEOLOGIQUE DU VAL DE SEVRE

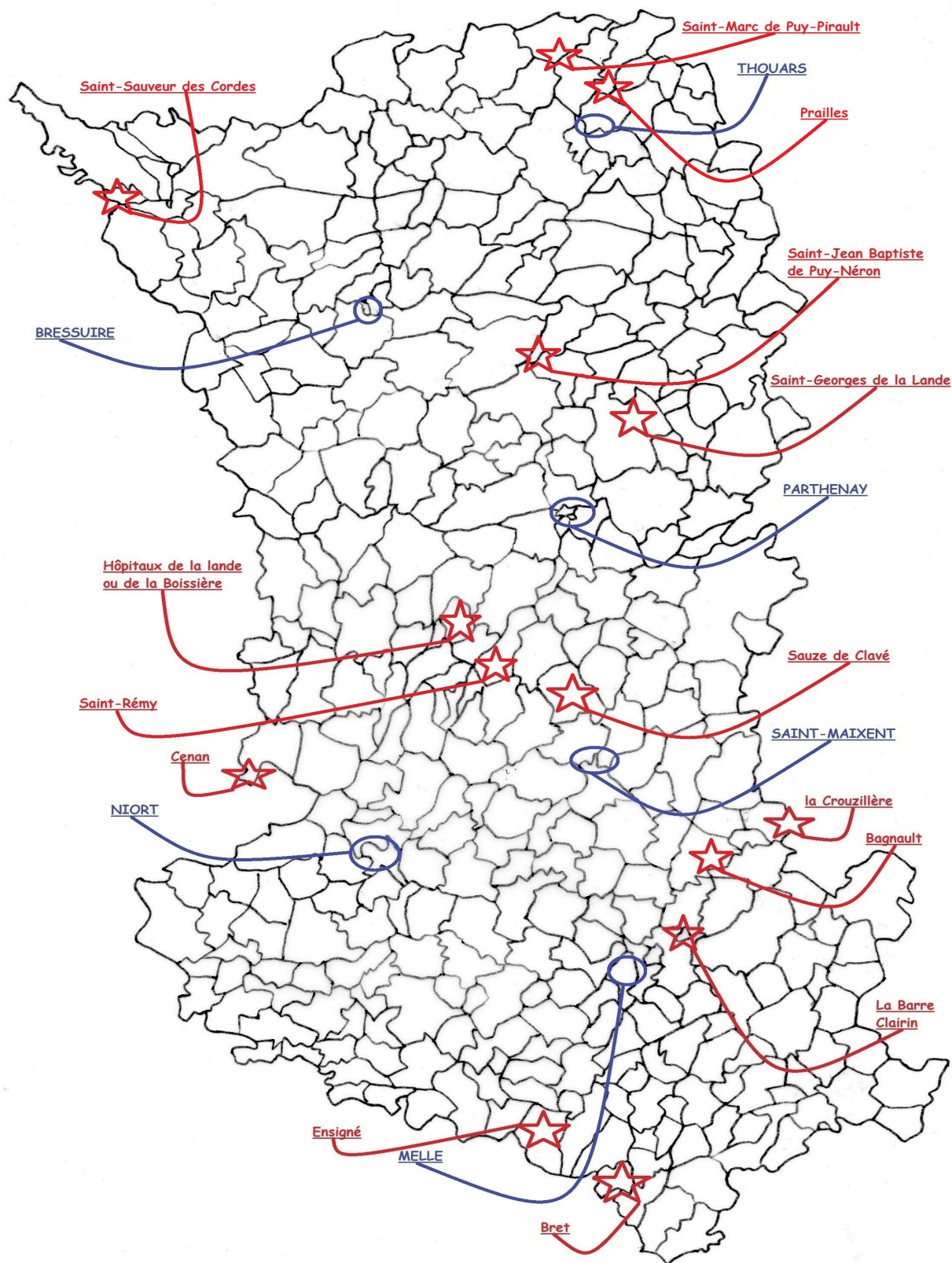
Ce document évoque les commanderies de :

- la maison de la Roches (Vienne) et de Touffou (Vienne)
- la maison de la Bruyère (Vienne), la Crouzillère (Deux-Sèvres) et la Barre-Clairin (Deux-Sèvres)
- la maison de Bret (Deux-Sèvres) et d'Ensigné (Deux-Sèvres)
- la maison de Sainte-Gemme (Vendée) et Senans (Deux-Sèvres)
- la maison de la Boissière (Deux-Sèvres)
- la maison de la Lande de Parthenay (Deux-Sèvres)

Suite à ce document, j'ajoute, subséquemment à mes études, les commanderies de :

- Saint-Jean de Bagnault à Exoudun (Deux-Sèvres)
- Saulze de Clavé (Deux-Sèvres)
- Saint-Rémy de Verruyes (Deux-Sèvres)
- Saint-Jean Baptiste de Puy-Néron, village de l'Hôpitaux, commune de Boussais (Deux-Sèvres)
- Saint-Sauveur du Temple, Châtillon sur Sèvres, aujourd'hui Mauléon (Deux-Sèvres)
- Saint-Marc de Puy-Pirault à Bouillé-Loretz (Deux-Sèvres)
- Prailles à Saint-Martin de Sanzay (Deux-Sèvres)

Soit un ensemble de 14 commanderies situées sur le territoire des Deux-Sèvres.



Carte de localisation des 14 commanderies des Deux-Sèvres (© Pascal Desbois-Fillon, 2015)

SOCIÉTÉ HISTORIQUE ET ARCHÉOLOGIQUE DU VAL DE SEVRE

Position des commanderies des Deux-Sèvres

Au cours de mes recherches, en positionnant les commanderies sur la carte du département des Deux-Sèvres, j'ai remarqué, qu'elles sont toutes à une position stratégique : elles sont proches d'une grande route marchande ou commerciale. Ces routes sont connues pour être particulièrement fréquentées par des commerçants, des voyageurs et d'autres personnes. Il faut tout de même sortir de cette route marchande, faire environ de 250 à 300 mètres pour arriver à la commanderie.

Sœur Marie-Louise Fracard² a étudié ces routes dont je prends l'essentiel de ses informations :

Chemin des Marchands, de Nantes ou de Cholet, partant en direction de Poitiers.

Chemin des chaussées, de Nantes ou de Cholet en direction de Périgueux (et/ou Limoges)

Chemin des Pérégrins, de Saint-Jean d'Angély (Bordeaux) en direction de Poitiers (Tours). C'est la célèbre *Via Turonensis*.

Chemin de Montreuil-Bellay, en direction de Saint-Jean d'Angély

Chemin de la Misette, qui vient de Fontenay, pour se rendre à la Mothe-Saint-Héray

Chemin ancien qui vient de Clazay, Couray, passe le pont de la Buchellerie (Breuil-Bernard), Absie, Saint-Pompain, et qui doit rejoindre soit Niort, ou une autre route pour Saint-Jean d'Angély

Les commanderies dans les Deux-Sèvres

Saint-Sauveur du Temple (Châtillon-sur-Sèvre, Mauléon)

Située dans le canton de Châtillon-sur-Sèvre, aujourd'hui Mauléon, la commanderie de Saint-Sauveur du Temple est à environ 200 mètres d'une voie romaine appelée le chemin des Marchands, qui va de Nantes à Poitiers³.

La seule église de cette ancienne paroisse templière est la chapelle de la commanderie détruite entre 1848 et 1850 pour construire l'église actuelle de la commune du Temple.

De l'époque des templiers, dans l'église actuelle, il reste des éléments comme le bénitier en forme de trèfle à 4 feuilles, l'autel consacré, le dallage et un bénitier de forme octogonale.

Les bâtiments de la commanderie ont évolué avec les hospitaliers. Une grange rectangulaire, avec, à l'intérieur, un reste de peinture peu visible où on voit les couleurs rouge et ocre/jaune. Une cave, dont le sol est en terre battue avec une source d'eau potable, couverte en berceau soutenue par 3 doubleaux. Puis la base d'une ancienne colonne de la chapelle est restée sur place.

Les noms de neuf frères templiers nous sont connus. Nous passons ensuite aux hospitaliers.

Saint-Marc de Puy-Pirault (Bouillé-Loretz)

Située sur la paroisse de Bouillé-Loretz, la commanderie se trouve proche de la route venant de Montreuil-Bellay en direction de Parthenay, puis descendant sur Saint-Jean d'Angély puis Bordeaux⁴.

La commanderie de Saint-Marc de Puy-Pirault dépendait de la commanderie de la Lande de Verchers. Aucun frère dirigeant la commanderie n'est connu. Il restait une chapelle qui, détruite en 1382 a été reconstruite.

Le roi Louis XI (1423-1483) serait venu dormir à la commanderie de Puy-Pirault. Jacques de Beaumont, sur ordre du roi, devait se rendre en la ville de Thouars pour prendre possession du château et des

2 Fracard M.-L. (1965-1966)

3 Ledain B. (1865), p. 257-258 ; Beauchet-Filleau H. (1868), p. 415, note a ; Richard A. (1880-1882), p. 308, 310 ; Tranchant C. (1880-1882), p. 464 ; Rochebrochard H. (1889), p. 19-25 ; De la Bouralière A. (1901-1903), p. 44, 49 ; Ledain B. (1902), p. 18, 42, 96, 140, 231/2, 227, 270, 270/2 ; Farault A. (1914), p. 364 ; Mady J. (1931-1933), p. 200 ; Dubreuil F. (1942), p. 272 ; Fracard M.-L. (1965-1966), p. 56 ; Auzanneau J.-M. (1980), p. 44, 55-56, 91 ; Mulon E. (1980), p. 18 ; Poignat M. (1981), p. 252-254 ; Sémur F. (1984), p. 292 ; Paineau P. (1985), p. 128 ; Lenne G.-M. (1998), p. 34 ; Ducluzeau R., Lavrard J.-F. (2013), p. 98, 163, 242.

4 Briquet H.-A. (1832), tome I, p. 124 ; Ledain B. (1902), p. 226/2 ; Michaud G. (1936), p. 7, 16, 27-28, 30 ; Auzanneau J.-M. (1980), p. 44, 48 ; Poignat M. (1982c), p. 118, 172-173 ; Foulon L. (1998), p. 104.

SOCIÉTÉ HISTORIQUE ET ARCHÉOLOGIQUE DU VAL DE SEVRE

terres, suite à la mort de Louis d'Ambroise.

La liste des frères hospitaliers de 1517 à 1789 nous est connue sans trop de lacunes mais elle ne relève plus des templiers.

Commanderie de Prailles (Saint-Martin de Sanzay)

Située à l'époque sur la paroisse de Sanzay, dédiée à Saint-Martin, la commanderie est proche de la route venant de Montreuil-Bellay pour se diriger vers Parthenay⁵. Les deux commanderies de Prailles et de Saint-Marc du Puy-Néron sont séparées par le Thouet, frontière naturelle.

Pierre en 1272 est le seul nom de frère connu à ce jour.

La commanderie est mentionnée dans le cartulaire de Saint-Laon de Thouars, en 1160, confirmant son existence.

En 1255, ils eurent un différent avec les moines de l'abbaye de Saint-Léonard des Ferrières à propos des dîmes sur le moulin du Pont de Taizon, contre des ventes de seigle sur des terres près du village de Sault. Grâce à ce différent, nous retrouvons les mœurs de l'époque.

Selon Maurice Poignat, le village tout entier de Taizon dépendait de la commanderie.

En 1462, la commanderie de Praille fut rattachée à celle de Puy-Pirault de Bouillé-Loretz, puis annexée à la commanderie d'Auzon, à Châtellerault. Mais nous sommes ici à l'époque des hospitaliers.



Archives départementales des Deux-Sèvres, cadastre napoléonien de 1826, section M dite de Prailles

⁵ Imbert H. (1870), p. 128 ; Ledain B. (1902), p. 221 ; Beaunier, Besse J.-M., (1910), p. 274 ; Bodet (1946-1948), p. 169 ; Coste-Messelière R. (1979), p. 212 ; Auzanneau J.-M. (1980), p. 44, 54 ; Poignat M. (1982c), p. 47, 118 ; Michaud G. (1983), p. 100, 138 ; Poignat M. (1989a), p. 196 ; Foulon L. (1998), p. 104.

SOCIÉTÉ HISTORIQUE ET ARCHÉOLOGIQUE DU VAL DE SEVRE

Saint-Jean Baptiste de Puy-Néron (village de l'Hôpitaux, commune de Boussais)

La paroisse de Boussais a été agrandie en y incluant la paroisse de l'Hôpitaux⁶. Enclave qui appartenait aux chevaliers du Temple puis aux Hospitaliers. Il existait un château fort dont il ne reste plus rien aujourd'hui.

En 1284, Huet de Puy de Payron a légué ses biens à l'ordre de Saint-Jean de Jérusalem, qui a fondé la commanderie de Puy-Néron.

Puis le 5 février 1418, le futur Charles VII a exempté la commanderie d'une contribution qu'il leur avait imposée !

La chapelle dédiée à Saint-Jean Baptiste est une annexe de la commanderie d'Auzon (Vienne).

Malheureusement aucun frère templier n'est connu à ce jour.

Saint-Georges de la Lande (Gourgé)

La commanderie Saint-Georges de la Lande est située sur la route des Marchands, venant de Cholet et partant sur la direction de Poitiers⁷.

Nous ne savons pas grand chose sur cette commanderie à l'époque des templiers⁸. Les hospitaliers nous ont laissé plus de souvenirs, comme cet inventaire de la commanderie fait en 1752 :

- *le logis avec 2 chambres basses et 2 chambres hautes.*
- *un tour ancienne avec fourniou et chambre haute.*
- *trois écuries,*
- *une grange,*
- *un petit colombier,*
- *deux toits à porcs,*
- *deux jardins potagers*

Et cet inventaire des objets mobiliers de la commanderie⁹ :

- *1 calice doré et 1 patène*
- *2 croix d'argent doré avec reliques*
- *1 encensoir de cuivre*
- *2 missels notés*
- *2 croix de cuivre*
- *3 chasubles de soie*
- *3 aubes parées*
- *3 étoles*
- *1 vieux surplis*
- *1 mauvais drap de soie*
- *1 boîte de cuivre pour mettre le sacre*
- *1 épistolier*
- *1 bréviaire*
- *18 couettes de plumes*
- *des tapis, oreillers, serviettes*
- *1 vieille chaudière*
- *1 mauvaise serpe*
- *1 faux, 12 fouloirs*
- *6 bœufs arables*
- *26 vaches et taureaux*

6 Imbert H. (1870), p. 128 ; Ledain B. (1902), p. 145 ; Fracard M.-L. (1965-1966), p. 57 ; Auzanneau J.-M. (1980), p. 44, 49 ; Sémur F. (1984), p. 282 ; Poignat M. (1982c), p. 118, 289

7 Imbert H. (1870), p. 128 ; Ledain B. (1902), p. 145 ; Fracard M.-L. (1965-1966), p. 57 ; Auzanneau J.-M. (1980), p. 44, 49 ; Sémur F. (1984), p. 282 ; Poignat M. (1986), p. 118, 289

8 Tranchant C. (1880-1882), p. 458, 460, 462-464 ; De la Bouralière A. (1901-1903), p. 48 ; Ledain B. (1902), p. 153, 168, 270 ; Michaud G. (1936), p. 10 ; Bodin A. (1939-1941), p. 296-309 ; Ochier H. (1952), p. 7 ; Rabouan-Bourdin T. (1956), p. 29, 32 ; Fracard M.-L. (1965-1966), p. 57 ; Auzanneau J.-M. (1980), p. 44, 52-53, 65, 91 ; Poignat M. (1984), t. I, p. 240-241 ; id. t. II, p. 290 ; Ducluzeau R., Lavrard J.-F. (2013), p. 104

9 Bodin A. (1939-1941), p. 296-309

- 3 veaux de lait
- 98 moutons
- 35 agneaux

Commanderie de l'Hôpital de la Lande ou de la Boissière (Boissière-en-Gâtine)

Située dans la paroisse de Boissière-en-Gâtine, la commanderie est proche du chemin de Chaussée de Nantes à Périgueux¹⁰.

Cette commanderie est souvent confondue avec la commanderie Saint-Jean Baptiste, située au village de l'Hôpital, paroisse de Boussais.

Nous savons très peu de choses sur cette commanderie.

Frère Jean de Bertaud, en 1310, est le seul connu durant la période templière. Il fut interpellé, dans une maison donnée à l'ordre des templiers, située rue de la Balle, à Saint-Maixent, lors de l'arrestation de l'ensemble des templiers en 1307.

Commanderie de Saint-Rémy de Verruyes

La commanderie est située sur la route qui passe à Montreuil-Bellay, en direction de Niort puis Saint-Jean d'Angély¹¹.

Leur possession fut immense, enfin d'après ce que les hospitaliers nous ont laissé comme documents.

Seuls le frère Goulard et le frère Aimar, récepteurs de l'époque des templiers nous sont connus. Pour l'époque hospitalière, la liste est plus longue...

La chapelle, visible de la route, n'est pas des templiers, mais bien du XVI^{ème} siècle. Les trois clés de voûtes blasonnées nous donnent les noms des constructions ou tout au moins des personnes qui contrôlent sa construction.

Claude-André Fougeyrollas a publié un livre consacré à l'histoire de cette commanderie : *Saint-Rémy de Verruyes, Deux-Sèvres, commanderie Hospitalière (1208-1994)*.

¹⁰ Rousseau (1862), t. II, p. 237 ; Tranchant C. (1880-1882), t. II, p. 458, 460, 462-463 ; Desaivre L. (1885-1887), p. 338 ; Desaivre L. (1893), p. 136, 151-152 ; De la Bouralière A. (1901-1903), p. 47 ; Ledain B. (1902), p. 36, 145 ; Bodin A. (1939-1941), p. 297, 299, 301, 307 ; Ochier H. (1953), p. 7 ; Fracard M.-L. (1965-1966), p. 52 ; Auzanneau J.-M. (1980), *A la gloire des templiers*, p. 44, 48, 52 ; Poignat M. (1982d), p. 34 ; Sémur F. (1984), p. 289 ; Poignat M. (1984), t. I, p. 38 ; Ducluzeau R., Lavrard J.-F. (2013), p. 100, 232, 242

¹¹ Fontenelles de Vaudoré (1841-1843), p. 134 ; Desaivre L. (1885-1887), p. 323, 333, 338 ; Anonyme (1888), p. 341-342 ; Anonyme (1888-1890), p. 163 ; Bouneault A. (1890), p. 555 ; Desaivre L. (1893), p. 24, 34, 132-133, 136, 150-151 ; Ledain B. (1902), p. 78/1, 107/1, 108/1, 124/2, 130/1, 146/1, 211/2, 212/2, 257/1 ; Beaunier, Besse J.-M., (1910), p. 277, Farault A. (1914), p. 267, 373 ; Ochier H. (1939-1949), p. 402 ; Ochier H. (1953), p. 7 ; Fracard M.-L. (1965-1966), p. 51 ; Auzanneau J.-M. (1980), p. 44, 57, 59 ; Poignat M. (1982d), p. 59, 265-266 ; Sémur F. (1984), p. 296 ; Poignat M. (1984), t. I, p. 42-43, 95-97, 105 ; Poignat M. (1989), t. II, p. 116



Archives départementales des Deux-Sèvres, cadastre napoléonien de 1837, section D1 dite de Saint-Rémy

Commanderie du Sauze (Saulze) (Clavé)

La Commanderie du Sauze, paroisse de Clavé est située proche du chemin de Montreuil-Bellay en direction de Niort puis Saint-Jean d'Angély¹².

Les récepteurs connus sont :

1208, frère Eulard (aussi commandeur de Saint-Rémy de Verruyes),

1208-1210, frère Adhémar,

1215, Giraud Berlais de Montreuil,

1237, Guillaume de Doé.

De la commanderie, il ne reste plus rien, exceptés des chapiteaux sculptés situés à la Garandelière¹³.

La commanderie du Sauze a disparu rapidement et ses biens furent réunis à la commanderie de Saint-Rémy de Verruyes.

Commanderie de Cenau (Saint-Pompain)

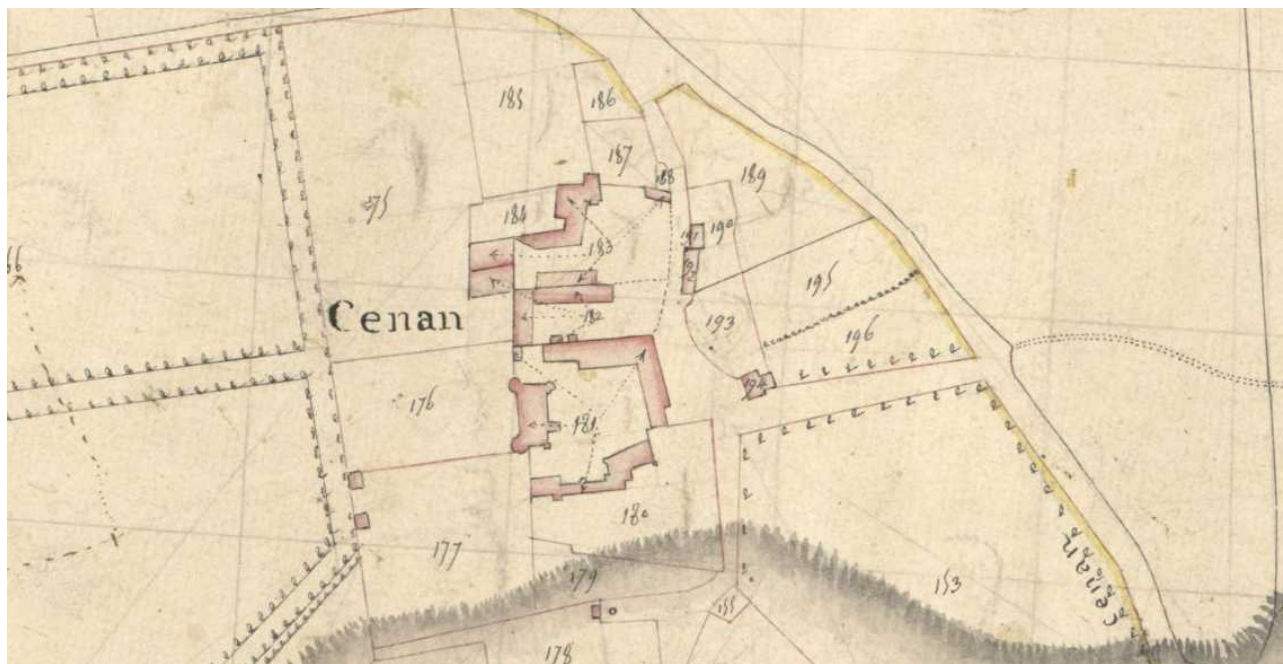
La commanderie de Cenau, est située proche de la voie romaine qui va de Nantes en passant par Niort pour rejoindre Saint-Jean d'Angély¹⁴.

12 Desavire L. (1893), p. 268 ; Ledain B. (1902), p. 262 ; Ochier H. (1953), p. 7 ; Fracard M.-L. (1965-1966), p. 51.

Auzanneau J.-M. (1980), p. 57 ; Poignat M. (1984), t. I, p. 42, 95

13 Tézière S. (2008), p.150.

14 Beauchet-Filleau H. (1868), p. 395 ; Tranchant C. (1880-1882), t. II, p. 458, 460, 462-463 ; De la Bouralière A. (1901-1903), t. IX, p. 47 ; Ledain B. (1902), p. 61-62 ; Fracard M.-L. (1965-1966), p. 54 ; Pierron Y. (1974), p. 65 ; Auzanneau J.-M. (1980), p. 44, 54-55 ; Poignat M. (1982), p. 218 ; Audebrand F., Montoux M. (1998), p. 221-222.



Archives départementales des Deux-Sèvres, cadastre napoléonien de 1823, section F dite de Cenani

La commanderie dépendait de l'Abbaye de Nieul-sur-l'Autize (Abbaye toute proche, située aujourd'hui en Vendée) et formait avec son annexe de Sainte-Gemme, l'une des quatre chambres prieurales du Grand Prieuré d'Aquitaine. À la demande de plusieurs dignitaires Hospitaliers, le grand prieuré de France est trop grand et il fut démembré en 1317. Il fut créé celui d'Aquitaine et celui de Champagne. Les trois autres chambres étaient celles de Saint-Georges à Poitiers, Beauvais sur Matha et celle de Champ Guillon.

La commanderie devait être un bâtiment conséquent, que les hospitaliers ont continué à entretenir. Détruite à une époque inconnue, la commanderie est reconstruite et fortifiée pour se défendre. Seule la base de la commanderie est d'époque des templiers. En 1611 et en 1760, un orage de grêle endommagea fortement les bâtiments. Si les templiers ont bâti la commanderie, les hospitaliers ont, eux, construit les bâtiments tout autour qui forment aujourd'hui le village de Cenani.

La chapelle templière a été détruite en 1846, pour construire la maison de maître du docteur Maichin, alors député des Deux-Sèvres. Seule une clé de voûte reste de cette chapelle, mais elle est fortement abîmée.

Commanderie de la Crouzelière (Avon)

La commanderie de la Crouzelière est établie proche de la *Via Turonensis*, appelée aussi le chemin des Pérégrins, qui passe par Poitiers - Bordeaux¹⁵.

Nous n'avons aucun renseignement sur cette commanderie. Elle est signalée dans le document de la remise des biens de l'ordre des Templiers à l'ordre des Hospitaliers en mai 1313. Aujourd'hui, le village fait partie du domaine de l'armée.

Commanderie de Bagnault (Exoudun)

La commanderie de Bagnault est une ancienne paroisse, qui sera englobée dans la paroisse d'Exoudun¹⁶.

Il reste une très belle rue avec ses maisons anciennes de commerçants, car elle était établie

15 Tranchant C. (1880-1882), p. 458, 460-461, 463 ; Ledain B. (1902), p. 100 ; Fracard M.-L. (1965-1966), p. 49 ; Auzanneau J.-M. (1980), p. 47 ; Poignat M. (1982d), p. 335.

16 Richard J. (1850-1851), p. 153-155. Richard J. (1852), p. 40, 42 ; Richard A. (1873-1874), p. 58, 106 ; Ledain B. (1902), p. 266 ; Prouhet A. (1906), p. 316 ; Prouhet A. (1909), p. 213 ; Pouliot M. (1922-1924), p. 437 ; Dubreuil F. (1923) ; Dubreuil F. (1922-1924), p. 681-682 ; Dubreuil F. (1925-1927), p. 7 ; Coste-Messlière R. (1979), p. 215 ; Auzanneau J.-M. (1980), p. 44, 50-51 ; Poignat M. (1982d), p. 350 ; Chauvet M. (1995), p. 20, 40

SOCIÉTÉ HISTORIQUE ET ARCHÉOLOGIQUE DU VAL DE SEVRE

sur la route des marchands de sel partant de Niort en direction de Limoges.

La chapelle Saint-Jean a été détruite ainsi que la commanderie des templiers. Seuls les noms de lieux sont restés en souvenir. On a retrouvé les couvercles d'un sarcophage montrant le bouclier ainsi que l'épée du chevalier décédé.

Les tombes des templiers ne portaient aucune inscription mais une simple croix grecque, un écu et parfois un triangle équilatéral (*trois cotés égaux*). Cf. : Viollet le Duc¹⁷.

La noble épée, certains auteurs prétendent que la coutume de l'époque voulait qu'à la mort du chevalier, sa propre épée soit posée sur la pierre. Les contours en étaient tracés puis creusés au ciseau pour en assurer les gravures au trait, admirables encore aujourd'hui.

La Barre-Clairin (la Barre de Sepvret et Clairin sur l'Enclave de la Martinière)

La commanderie est aussi située sur la *Via Turonensis*, de Tour en direction de Bordeaux¹⁸. La paroisse des templiers fut séparée en deux lors de la formation du département des Deux-Sèvres. La Barre sur la commune de Sepvret et Clairin sur la commune de l'Enclave de la Martinière.

Nous savons très peu de chose sur cette commanderie. Frère Ferrière Champigny demeurant à Ensigné, fut aussi présent à la Barre-Clairin. Sa chapelle était en piteuse état au XVII^{ème} siècle :

- *la porte à demie brisée sans verrou, ni serrure.*
- *L'autel cassée et brisée.*
- *Deux plates tombes avec des inscriptions.*
- *Fond baptismaux entièrement ruinés.*
- *Pas de bénitier.*
- *Aucun ornement.*
- *Aucun vitrail.*
- *Point de cloches.*
- *Murs lézardés, et beaucoup d'arbres proches des murs.*
- *Le cimetière présent avec des tombeaux anciens et une croix hosannière.*

Bret (Aubigné)

La commanderie de Bret est signalée dans la remise des biens des templiers aux Hospitaliers en mai 1313¹⁹. Elle dépendait de l'importante commanderie voisine d'Ensigné.

Ensigné

La très belle commanderie d'Ensigné est située près de la *Via Turonensis*²⁰. Les hospitaliers ont construit un château, qui fut recouvert d'un toit en ardoise, au XIX^{ème} siècle.

Il reste de très beaux bâtiments qui ne demandent qu'à être étudiés de font en comble.

Une croix gravée, ancienne plate tombe, sert aujourd'hui de linteau de porte.

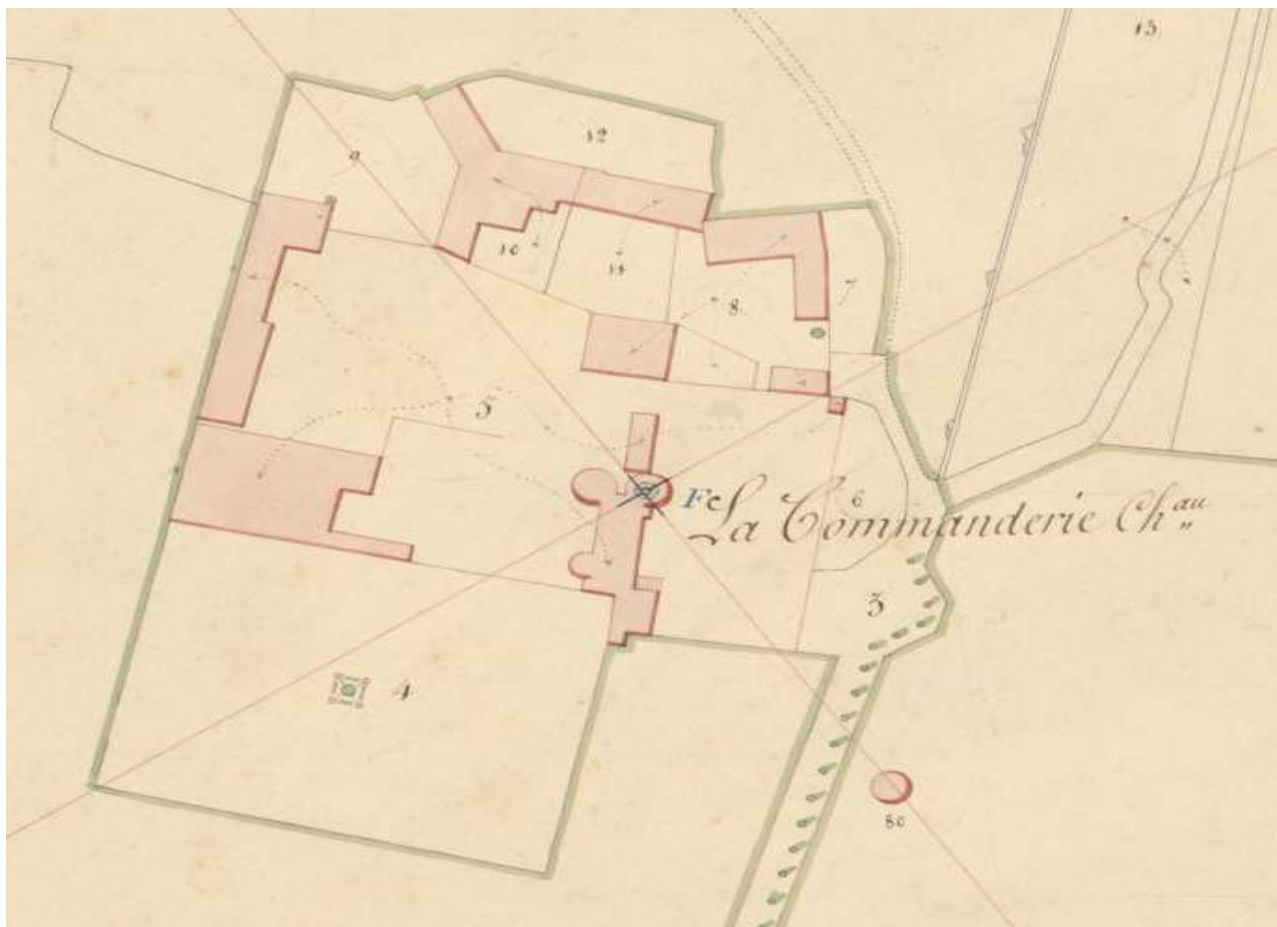
Un seul récepteur connu en 1245, Pierre Adry. La liste des hospitaliers connus est plus importante.

17 Viollet-le-Duc (1854-1868), p. 67

18 Tranchant C. (1880-1882), p. 458, 460-461 ; De la Bouralière A. (1901-1903), p. 50 ; Ledain B. (1902), p. 17, 87 ; Longer S. (1911), p. 257 ; Dubreuil F. (1942), 213 ; Fracard M.-L. (1965-1966), p. 49 ; Coste-Messelière R. (1979), p. 201-202 ; Auzanneau J.-M. (1980), p. 47, Poignat M. (1982a), p. 277

19 Tranchant C. (1880-1882), p. 458, 460, 462-463 ; Rochebrochard H. (1889), p. 21 ; Ledain B. (1902), p. 50 ; Merle L. (1938), p. 175, note 9 ; Auzanneau J.-M. (1980), p. 50 ; Poignat M. (1982a), p. 37 ; Provost M. (1996), p. 107

20 Faye L. (1847-1849), t. V, p. 459-460 ; Richard J. (1852), p. 41 ; Beauchet-Filleau H. (1868), p. 267-268 ; Richard A. (1873-1874), p. 39, 44, 65 ; Tranchant C. (1880-1882), p. 458, 460, 462-464 ; Rochebrochard H. (1889), p. 21-24 ; Le Fouineur (1892), n° 24-25-27 ; De la Bouralière A. (1901-1903), p. 44, 48 ; Ledain B. (1902), p. 106 ; Clouzot H. (1903), p. 482 ; Beauvier, Besse J.-M., (1910), p. 261 ; Farault A. (1914), p. 249 ; Archain F.-A. (1916), p. 103, 121 ; Ginot E. (1922-1924), p. 621 ; Traver E. (1931-1934), p. 197 ; Traver E. (1934), p. 26, 38 ; Traver E. (1939), p. 13 ; Dubreuil F. (1942), p. 261-262 ; Traver E. (1946), p. 32-33, 72-73 ; Fracard M.-L. (1965-1966), p. 49, 59 ; Coste-Messelière R. (1979), p. 194 ; Auzanneau J.-M. (1980), p. 34, 44, 49-51, 91, 97 ; Poignat M. (1982a), p. 7, 35-38, 200-201, 282 ; Wieme de Ruddère R. (1993), p. 484 ; Foulon L. (1998), p. 362 ; Ducluzeau R., Lavrard J.-F. (2013), p. 14, 26, 137



Archives départementales des Deux-Sèvres, cadastre napoléonien de 1835, section C1 dite du Bourg

* * *

Avant de terminer sur les templiers des Deux-Sèvres, j'aimerais évoquer différents lieux où l'on évoque les templiers sur le territoire du département des Deux-Sèvres :

Prieuré et aumônerie Saint-Sépulcre de Pont-Douin (ancienne commune des Deux-Sèvres)

Signalé pour la première fois par H. Beauchet-Filleau, dans son *pouillé du diocèse de Poitiers*, le prieuré Saint-Sépulcre de Pont-Douin est annexé à l'ordre de Saint-Jean de Jérusalem et le commandeur du Temple (proche de Mauléon) y confère²¹.

Moulins des Templiers de Moulins (Châtillon-sur-Sèvre)

Le moulin des Templiers, situé entre les villages de la Rivière et de la Barbinière, devait 50 livres de rente à la commanderie du Temple²².

Aumônerie du Temple de Mauléon (Châtillon-sur-Sèvre)

La commanderie du Temple fera aussi office d'aumônerie, jusqu'en 1450 environ²³. Le chemin des marchands, qui passe par Nantes pour se rendre en direction de Poitiers, verra beaucoup de monde sur son passage.

21 Beauchet-Filleau H. (1868), p. 366 ; Monsabert P. de (1907-1909), p. 632 ; Beaunier, Besse J.-M., (1910), t. III, p. 164 ; Fracard M.-L. (1965-1966), p. 56 ; Sémur F. (1984), p. 291

22 Poignat M. (1981), p. 201

23 Poignat M. (1981), p. 254

Maison dominicale des Templiers de Saint-Léger de Montbrun (Thouars)

Guillaume de la Trémouille et les Templiers ont construit un petit monastère sur la paroisse de Saint-Léger de Montbrun, proche de l'église²⁴.

Commanderie Saint-Georges de Noismé (Mazières-en-Gâtine)

La commanderie de Saint-Georges de Noismé est signalée la première fois par M.-L. Fracard²⁵. La route qui passe par Montreuil-Bonnin pour se rendre sur Saint-Jean d'Angély, passe entre la commanderie du Sauze de Clavé et celle de Saint-Georges de Noismé. Rien ne prouve qu'il ait existé une commanderie en ce lieu, ci ce n'est une histoire orale transmise jusqu'à nos jours.

Notre-Dame du Mont-Carmel et Saint-Lazare de Jérusalem (Pompaire)

À la fin du XVII^{ème} siècle, a lieu un procès entre le prieur de Parthenay-le-Vieux contre l'ordre de Saint-Lazare²⁶.

Commanderie de Maisontiers (Saint-Loup sur Thouet)

Repris par François Sémur, M. Vincent est le premier à signaler la commanderie de Maisontiers dans le complot de 1320 contre les lépreux et ses répercussions en Poitou²⁷. Le château construit au XII^{ème} siècle a été reconstruit par les Hospitaliers après 1312.

Commanderie de Virolet aux Grolles (Brioux sur Boutonne)

La commanderie d'Ensigné avait une annexe au hameau de Virolet aux Grolles, appelé aujourd'hui Virolet²⁸. Mais il ne fut uni que le 1^{er} juin 1498, c'est à dire sous les Hospitaliers.

Commanderie Saint-Lazare de Loubillé (Chef-Boutonne)

M. Beauchet-Filleau est le seul à signaler l'ordre de Saint-Lazare à posséder une commanderie au village de Loubillé²⁹.

Commanderie de Rom (Lezay)

La commanderie de Rom n'est pas confirmée. L'aumônerie prenait parfois le nom de commanderie, comme le signale Charles Arnaud dans sa lettre à Jules Richard³⁰.

Maison des Templiers de Senon de Sainte-Soline (Lezay)

Je pense qu'il s'agit là d'une erreur de lecture. François Sémur est le seul à mentionner une maison des Templiers à Sainte-Soline. À regret, il n'indique pas sa source³¹. Aucune trace de templier n'est signalée sur la paroisse de Sainte-Soline. Ne faudrait-il pas y voir ici la commanderie de Cenon proche de Sainte-Sabine sur la paroisse de Saint-Pompain, au lieu de la commanderie de Senon de Sainte-Soline !

Hospitalier de Saint-Jean de Jérusalem (Saint-Maixent)

L'abbé Raymond donna, en 1163, aux Hospitaliers un jardin afin d'y établir un hôpital³². L'hôpital prendra différents noms dont celui d'aumônerie...

Maison des Templiers à Saint-Maixent (Saint-Maixent)

Les templiers avait une maison à Saint-Maixent, située rue de la Balle, puisque le frère Jean de

24 Morin A. (1964), p. 48 ; Poignat M. (1982c), p. 109

25 Fracard M.-L. (1965-1966), p. 51 ; Poignat M. (1984), t. I, p. 55-56 ; Talon G. (1998), p. 186

26 Longer S. (1911), p. 266, 272.

27 Vincent (1925-1927), p. 832 ; Sémur F. (1984), p. 86, 293 ; Talon G. (1998), p. 167

28 Ledain B. (1902), p. 297 ; Fracard M.-L. (1965-1966), p. 49

29 Beauchet-Filleau H. (1882-1884), p. 564

30 Richard J. (1852), p. 41 ; Lièvre A.-F. (1869), p. 186

31 Sémur F. (1984), p. 295

32 Raven H. (1860-1861), p. 135 ; Longer S. (1911), p. 223 ; Poignat M. (1982d), p. 34

SOCIÉTÉ HISTORIQUE ET ARCHÉOLOGIQUE DU VAL DE SEVRE

Bertaud y fut arrêté en 1310³³. Les hospitaliers récupérèrent cette donation.

Maison des Templier de Limalonges (Sauzé-Vaussais)

Une grange aux fenêtres géminées est appelée la grange aux Templiers, mais rien ne prouve que les templiers aient eu des possessions dans cette paroisse, dont l'église ressemble fortement à une construction des Grands Montains³⁴.

Hébergement de la commanderie de Templiers de Montalembert (Sauzé-Vaussais)

M. Poignat est le seul à signaler un hébergement sur cette paroisse. Une erreur avec l'ordre des Grands Montains qui avait un monastère à Montalembert³⁵.

Commanderie de Sauzé (Sauzé-Vaussais)

La commanderie de Sauzé porte à confusion avec la commanderie du Saulze (paroisse de Clavé)³⁶. Elle ne serait signalée que par L. Faye, puis reprise par d'autres auteurs. Malheureusement aucun de ces auteurs ne donne leurs sources, ce qui confirmerait l'existence de la commanderie de Sauzé, aujourd'hui Sauzé-Vaussais

Commanderie des Templiers de la Bonnière de Beugnon (Coulouges-sur-L'Autize)

Les templiers ont transmis à l'ordre des Hospitaliers, après 1312, le château de la Bonnière³⁷. Ce château aurait été vendu à la famille de Voyrie dès le XIV^{ème} siècle.

Commanderie du Surimeau de Sainte-Pezenne (Niort)

Les templiers avaient un hospice dans la paroisse de Sainte-Pezenne, au lieu-dit du Surimeau, que les Evêques de Poitiers gardèrent après 1312³⁸. En 1744, entre l'évêque de Poitiers et Mme Maboul, un problème sur l'étendue de la justice s'élève entre eux.

Commanderie des Chevaliers du Mont Carmel à Niort (Niort)

Niort possédait un hébergement des templiers, dont une fondation fut retrouvée en 1903, rue du Temple³⁹. En 1312, les bâtiments furent donnés à l'ordre de Saint-Jean de Jérusalem. Dans un autre document, il est mentionné l'ordre de Notre-Dame du Mont-Carmel et de Saint-Lazare de Jérusalem. Entre 1672 et 1675, un différent intervient entre l'ordre du Mont-Carmel et les fermiers de l'aumônerie.

Commanderie de Vitré à Assais (Saint-Loup sur Thouet)

Aucun document avant 1936 ne signale la commanderie de Vitré, au sud de la paroisse d'Assais⁴⁰. Claude de Rouvray de Saint-Simon en était le commandeur, au XVIII^{ème} siècle.

Chapelle de Fleury à Aubigné (Chef-Boutonne)

Une mention en 1493 signale, sans doute, la commanderie d'Ensigné qui ferait de la chapelle de Fleury une chapelle des Templiers⁴¹. La cloche de cette église serait une des plus anciennes du Poitou et qui se situe aujourd'hui dans l'Hôtel-Dieu à Poitiers.

33 Auzanneau J.-M. (1980), p. 47 ; Poignat M. (1982d), p. 34 ; Ducluzeau R., Lavrard J.-F. (2013), p. 114, 229, 232

34 Pineau J. (1978), p. 27 ; Poignat M. (1982a), p. 395

35 Poignat M. (1982a), p. 413

36 Faye L. (1847-1849), p. 460 ; Boudard D. (1918-1921), p. 53-54, 56, 76 ; Coste-Messelière R. (1979), p. 193 ; Poignat M. (1982a), p. 372 ; Boutet F. (1989), p. 63

37 Poignat M. (1982b), p. 176 ; Montoux M. (1998), p. 211

38 Ledain B. (1902), p. 268 ; Rousseau R. (1950-1954), p. 438 ; Poignat M. (1982b), p. 115

39 Briquet H.-A. (1832), p. 193 ; Clouzot H. (1903), p. 442 ; Longer S. (1911), p. 322 ; Fracard M.-L. (1965-1966), p. 52 ; Merle L. (1968), p. 395 ; Poignat M. (1982b), p. 245

40 Gallais H. (1936), p. 121 ; Fracard M.-L. (1965-1966), p. 57

41 Beauchet-Filleau H. (1868), p. 200-201 ; Berthelé (1889-1891), p. 58-59 ; Ledain B. (1902), p. 114 ; Poignat M. (1982a), p. 182-183.

SOCIÉTÉ HISTORIQUE ET ARCHÉOLOGIQUE DU VAL DE SEVRE

La chapelle de la Chevalerie de Sciecq (Niort)

Signalée seulement par M. Poignat, qui ne donne malheureusement pas sa source pour les informations qu'il donne dans son livre sur les communes des Deux-Sèvres⁴².

Chapelle des Templiers de Parthenay devenue la chapelle du Rosaire (Parthenay)

La chapelle des Templiers de Parthenay changera de nom pour devenir la chapelle du Rosaire⁴³. Située proche du prieuré Saint-Paul, elle garde une fresque hospitalière du XV^{ème} siècle.

Possession des Templiers dans le bourg de Parthenay (Parthenay)

Rue des Trois-Rois, il existe une maison dite des Templiers.

Dans le quartier de la Vault Saint-Jacques, une maison appartenant aux templiers.

Maison des Templiers de Saint-Laurent de Parthenay (Parthenay)

Seul M. Jean-Marie Auzanneau signale des possessions des templiers dans le faux-bourg de Saint-Laurent de Parthenay⁴⁴.

Maison des Templiers de Saint-Jean Baptiste de Parthenay (Parthenay)

Située dans la Grand-rue, de la basse ville, une maison des Templiers⁴⁵.

Chevalier du Mont-Carmel et Saint-Lazare de Bressuire (Bressuire)

Aucune présence de templier connue à ce jour à Bressuire. Les chevaliers du Mont-Carmel et de Saint-Lazare recevront l'aumônerie et la maladrerie de Taillepieu, seulement entre 1676 et 1693⁴⁶.

Maison des Templiers à Saint-Pierre de Mauzé-sur-le-Mignon

Plusieurs maisons, réparties dans le bourg de Mauzé, appartenaient aux Templiers⁴⁷.

Bibliographie :

Anonyme (1888), La collection de dessin archéologique de Monsieur Arthur Bouneault, *Archives poitevine et saintongeaise*, tome V, n° 59-60, p. 338-354.

Anonyme (1888-1890), « Communication du 3 octobre 1888 », *Bulletin de la Société de Statistique du département des Deux-Sèvres*, 3^{ème} série, tome VII, p. 163.

Audebrand F., Montoux M. (1998), *Châteaux, manoirs et logis des Deux-Sèvres*, édition de 1998, 400 p.

Auzanneau J.-M. (1980), *À la gloire des templiers*, édition Le Cercle d'Or, 99 p.

Beauchet-Filleau H. (1868), *Pouillé du diocèse de Poitiers*, éditeur L. Clouzot (Niort), H. Oudin (Poitiers), 514 p.

Beauchet-Filleau H. (1882-1884), Notes pour servir à l'histoire de l'abbaye des Alleuds, *Bulletin de la Société de Statistique du département des Deux-Sèvres*, 3^{ème} série, tome V, p. 523-567.

Beunier, Besse J.-M., (1910), *Abbayes et prieurés de l'ancienne France*, tome III, p. 350 p.

Berthélé (1889-1891), Communication de la séance du 20 juin 1889, *Bulletin de la Société des Antiquaires*

42 Poignat M. (1982b), t. I, p. 116

43 Bodin A. (1939-1941), p. 301 ; Ochier H. (1957), p. 16 ; Ochier H. (1960), p. 20-21 ; Auzanneau J.-M. (1980), p. 53.

Poignat M. (1984), t. II, p. 21, 51

44 Auzanneau J.-M. (1980), p. 44, 52-53

45 Bodin A. (1939-1941), p. 306

46 Ledain B. (1865), p. 350

47 Bonnin J.-C. (1983), p. 30.

SOCIÉTÉ HISTORIQUE ET ARCHÉOLOGIQUE DU VAL DE SEVRE

de l'Ouest, 2^{ème} série, tome V, p. 58-59.

Bodet (1946-1948), Communication de la séance du jeudi 22 mai 1947, *Bulletin de la Société des Antiquaires de l'Ouest*, 3^{ème} série, tome XIV, p. 167-170.

Bodin A. (1939-1941), La commanderie de la Lande de Gourgé, dite de Saint-Georges, *Bulletin de la Société des Antiquaires de l'Ouest*, 3^{ème} série, tome XII, p. 296-309.

Bonnin J.-C. (1983), *Les templiers et leurs commanderies en Aunis, Saintonge, Angoumois, 1139-1312*, 95 p.

Boudard D. (1918-1921), Sauzé-Vaussais, notes historiques, *Bulletin de la Société Historique et Scientifique des Deux-Sèvres*, 1^{ère} série, tome III, p. 49-77.

Bouneault A. (1890), « Communication du 2 juillet 1890 », *Bulletin de la Société de Statistique du département des Deux-Sèvres*, 3^{ème} série, tome VII, p. 555.

Bouralière A. de La (1901-1903), Deux souvenirs des Templiers en Poitou, *Bulletin de la Société des Antiquaires de l'Ouest*, 2^{ème} série, tome IX, p. 38-50.

Boutet F. (1989), Construction d'une église et création d'une paroisse à Sauzé au XX^{ème} siècle, *Bulletin de la Société Historique et Scientifique des Deux-Sèvres*, 2^{ème} série tome XXII, p. 63-77.

Briquet H.-A. (1832), *Histoire de la ville de Niort, depuis son origine, jusqu'au règne de Louis-Philippe 1^{er}*, 2 tomes, édition 1994, 480 p. et 317 p.

Chauvet M. (1995), La vie quotidienne à Pamproux, *Bulletin de la Société Historique et Archéologique du Val de Sèvre*, n° 76, p. 1-41.

Clouzot H. (1903), Cens et rentes dus au Comte de Poitiers à Niort au XIII^{ème} siècle, publiés d'après un manuscrit des Archives Nationales et précédés d'une introduction et d'un état de Niort au XIII^{ème} siècle, *Mémoires de la Société des Antiquaires de l'Ouest*, 2^{ème} série, tome XXVII, p. 415-485

Coste-Messelière R. de La (1979), Sources et illustrations de l'histoire des établissements hospitaliers et du pèlerinage de Saint-Jacques de Compostelle des passages de Loire au grand chemin chaussé des pèlerins de Saint-Jacques, *Bulletin de la Société Historique et Scientifique des Deux-Sèvres*, 2^{ème} série tome XII, p. 183-216.

Daras C. (1981), *Les templiers en Charente*, 119 p.

Desaivre L. (1885-1887), Note sur le prieuré de Champdeniers, *Bulletin de la Société de Statistique du département des Deux-Sèvres*, 3^{ème} série, tome VI, p. 320-357.

Desaivre L. (1893), *Histoire de Champdeniers*, 323 p.

Dubreuil F. (1922-1924), « Communication de la séance du jeudi 20 novembre 1924 », *Bulletin de la Société des Antiquaires de l'Ouest*, 3^{ème} série, tome VI, p. 681-682.

Dubreuil F. (1923), Notes d'histoire locale : la Commanderie des Templiers de Bagnault, *Le mellois*, 71^{ème} années, n° 4786 du dimanche 24 juin 1923.

Dubreuil F. (1925-1927), « Communication de la séance du jeudi 15 janvier 1925 », *Bulletin de la Société des Antiquaires de l'Ouest*, 3^{ème} série, tome VII, p. 6-9.

Dubreuil F. (1942), *Recherches historiques sur les communes du canton de Lezay*, 321 p.

Ducluzeau R., Lavrard J.-F. (2013), *Templiers et maisons templières dans le Poitou*, 306 p.

Dumontier M. (1979), *Sur les pas des templiers à Paris et en Ile de France*, édition Copernic, Paris, 156 p.

Farault A. (1914), Répertoire des dessins archéologiques d'Arthur Bouneault, *Mémoires de la Société Historique et Scientifique des Deux-Sèvres*, 1^{ère} série, tome X, p. 201-427.

Faye L. (1847-1849), Notes historiques sur la ville de Sivray, *Bulletin de la Société des Antiquaires de l'Ouest*, 1^{ère} série, tome V, p. 385-534.

Fontenelles de Vaudoré (1841-1843), Recherches sur les deux voies romaines de *Limonum* (Poitiers) à *Juliomagus* (Angers), et de *Limonum* (Poitiers) au *Portus-Namnetus* (Nantes), *Bulletin de la Société des Antiquaires de l'Ouest*, 1^{ère} série, tome III, p. 81-156.

Fougeyrollas C.-A. (1994), *Saint-Rémy de Verruyes, Deux-Sèvres, commanderie Hospitalière (1208-1994)*, éditeur C.A Fougeyrollas, 242 p.

Foulon L. (1998), *Châteaux, manoirs et logis des Deux-Sèvres*, édition de 1998, 400 p.

Fracard M.-L. (1965-1966), Gîtes d'étapes pour pèlerins sur les chemins du Poitou central (Deux-Sèvres) en direction de Compostelle (vers la fin du XIV^{ème} siècle), *Bulletin de la Société des Antiquaires de l'Ouest*, 4^{ème} série, tome VIII, p. 45-60.

Gallais H. (1936), *Glenay, son vieux Château, son Eglise fortifiée. Depuis les Temps les plus reculés jusqu'à*

la Révolution, 382 p.

Imbert H. (1870), Histoire de Thouars, *Mémoires de la Société de Statistique du département des Deux-Sèvres*, 2^{ème} série, tome X, p. 1-376.

Ledain B. (1865), Histoire de la ville de Bressuire, *Mémoires de la Société des Antiquaires de l'Ouest*, 1^{ère} série, tome XXX, p. 185-431.

Ledain B. (1902), *Dictionnaire topographique des Deux-Sèvres*, 360 p.

Legras A.-M. (1983), *Les commanderies des templiers et des hospitaliers de Saint-Jean de Jérusalem en Saintonge et en Aunis*, Paris, CNRS, 216 p.

Lenne G.-M. (1998), *Châteaux, manoirs et logis des Deux-Sèvres, édition de 1998*, 400 p.

Lièvre A.-F. (1869), *Notes sur Couhé et ses environs*, 291 p.

Longer S. (1911), Documents concernant les principaux établissements de charité des Deux-Sèvres, *Mémoires de la Société Historique et Scientifique des Deux-Sèvres*, tome VII, p. 217-351.

Mady J. (1931-1933), La Cour de Justice baronniale de Bressuire de 1436 à 1454. Sa juridiction, sa compétence, *Bulletin de la Société des Antiquaires de l'Ouest*, 3^{ème} série, tome IX, p. 155-239.

Marty-Dufaut J. (2013), *Les Templiers*, collection Tout savoir sur le Moyen-âge, éd. Autres Temps, 157 p.

Merle L. (1938), La formation territoriale du département des Deux-Sèvres, *Mémoires de la Société Historique et Scientifique des Deux-Sèvres*, 308 p.

Merle L. (1968), « Communication du 13 novembre 1968 », *Bulletin de la Société Historique et Scientifique des Deux-Sèvres*, tome I, n° 3-4, p. 394-395.

Michaud G. (1936), *Au pays Argentonnois, Glanes d'histoire régionale*, Bouillé-Loretz, 42 p.

Michaud G. (1983), *Histoire de la paroisse de Saint-Clémentin*, 214 p.

Monsabert P. de (1907-1909), Liste des localités du Poitou sur lesquelles on trouve des renseignements dans les registres des Papes, *Bulletin de la Société des Antiquaires de l'Ouest*, 3^{ème} série, tome I, p. 615-636.

Montoux M. (1998), *Châteaux, manoirs et logis des Deux-Sèvres, édition de 1998*, 400 p.

Morin A. (1964), *Histoire de Thouars et du pays Thouarsais*, 128 p.

Mulon E. (1980), *Pugny-en-Poitou, revit son passé*, 124 p.

Ochier H. (1939-1949), Notes sur les pèlerinages de Saint-Jacques de Compostelle à Parthenay et en Gâtine, *Bulletin de la Société Historique et Scientifique des Deux-Sèvres*, tome VIII, p. 399-403.

Ochier H. (1952), Saint-Bernard et la fin du schisme d'occident, Aymeri Picaud et les pèlerinages à Saint-Jacques de Compostelle, *Bulletin de la Société Historique et Archéologique de Parthenay*, n° 1, p. 6-10.

Ochier H. (1953), Aymeri Picaud de Parthenay-le-Vieux, *Bulletin de la Société Historique et Archéologique de Parthenay*, n° 2, p. 2-10.

Ochier H. (1957), L'habitat à Parthenay au cours des siècles et ses vieilles maisons, *Les Amis des Antiquaires de Parthenay*, n° 6, p. 13-18.

Ochier H. (1960), L'habitat à Parthenay au cours des siècles et ses vieilles maisons, *Les Amis des Antiquaires de Parthenay*, n° 9, p. 11-21.

Paineau P. (1985), *Une paroisse du bocage Bressuirais au XVIII^{ème} siècle Chanteloup*, Hérault, 249 p.

Pernoud R. (1974), *Les Templiers*, édition Que sais-je ?, PUF, 126 p.

Pierron Y. (1974), *Histoire de Coulonges-sur-l'Autize, des origines à la première Guerre Mondiale*, 261 p.

Pineau J. (1978), *Charroux et sa région, Civray, Sauzé-Vaussais, Aavilles, l'Isle-Jourdain*, 157 p.

Poignat M. (1981), *Le pays du bocage (Bressuire, Cerizay, Mauléon, Moncoutant)*, édition 1986, 363 p.

Poignat M. (1982a), *Le pays mellois (Brioux-sur-Boutonne, Celles-sur-Belle, Chef-Boutonne, Lezay, Melle, Sauzé-Vaussais)*, édition 1982, 425 p.

Poignat M. (1982b), *Le pays niortais (Niort, Prahecq, Coulonges)*, tome I, édition 1987, 299 p.

Poignat M. (1982c), *Le pays thouarsais (Thouars, Argenton-Château, Airvault, Saint-Varent)*, édition 2001, 398 p.

Poignat M. (1982d), *Val de sèvre et le pays ménigoutais (Saint-Maixent l'Ecole, Champdeniers, Ménigoute, La Mothe-Saint-Héray)*, édition 1982, 378 p.

Poignat M. (1984), *Le pays de gâtine (Mazières, Secondigny, Thénezay)*, tome I, édition 1984, 300 p. *Le pays de gâtine (Parthenay, Saint-Loup-sur-Thouet)*, tome II, édition 2003, 293 p.

Poignat M. (1989a), L'ex-ecclésiastique, Pierre-Jean Andrieux, député de Parthenay pendant les Cents Jours, *Bulletin de la Société Historique et Scientifique des Deux-Sèvres*, 2^{ème} série tome XXII, n° 3, p. 193-212.

Poignat M. (1989b), *Le pays niortais (Beauvoir-sur-Niort, Frontenay-Rohan-Rohan, Mauzé-sur-le-Mignon)*,

SOCIÉTÉ HISTORIQUE ET ARCHÉOLOGIQUE DU VAL DE SEVRE

tome II, 182 p.

Pouliot M. (1922-1924), « Communication de la séance du jeudi 18 octobre 1923 », *Bulletin de la Société des Antiquaires de l'Ouest*, 3^{ème} série, tome VI, p. 437.

Prouhet A. (1906), Les seigneurs, le château, la terre de la Mothe Saint-Héray, *Mémoires de la Société Historique et Scientifique des Deux-Sèvres*, 1^{ère} série, tome II, n° 2-3, p. 217-350.

Prouhet A. (1909), Notes et documents pour servir à l'histoire de la Révolution dans le canton de la Mothe Saint-Héray (1789-1800), *Mémoires de la Société Historique et Scientifique des Deux-Sèvres*, 1^{ère} série, tome V, p. 329-358.

Provost M. *et al.* (1996), Les Deux-Sèvres (79), *Carte archéologique de la Gaule*, Académie des Inscriptions et Belles Lettres, Fondation Maison des Sciences de l'Homme, Paris, 1996, 398 p.

Rabouan-Bourdin T. (1956), Analyse d'un inventaire du XVIII^{ème} siècle, *Les Amis des Antiquaires de Parthenay*, n° 5, p. 28-33.

Richard A. (1873-1874), Mémoires statistiques sur l'élection de Saint-Maixent dressé en 1698 par Samuel Lévesque, licencié-ès lois, et complété par les rapports des revenus des tailles, Antoine et Jean Garran de 1728 à 1766, *Mémoires de la Société de Statistique du département des Deux-Sèvres*, 2^{ème} série, tome XIII, p. 1-190.

Richard A. (1880-1882), Du nom de la ville de Bressuire, *Bulletin de la Société des Antiquaires de l'Ouest*, 2^{ème} série, tome II, p. 307-315.

Richard J. (1850-1851), Promenade de la Mothe à Bagnault, *Mémoires de la Société de Statistique du département des Deux-Sèvres*, 1^{ère} série, tome XIV, p. 145-156.

Richard J. (1852), Lettre à M. Charles Arnould sur l'archiprêtré d'Exoudun, *Mémoires de la Société de Statistique du département des Deux-Sèvres*, 1^{ère} série, tome XV, p. 34-62.

Rochebrochard H. (1889), Étude sur quelques commanderies des templiers d'Aquitaine, *Archives poitevine et saintongeaise*, tome VI, n° 61, p. 19-25.

Rousseau (1862), Courte notice sur l'ordre hospitalier de Saint-Antoine de Viennois, *Mémoires de la Société de Statistique du département des Deux-Sèvres*, 2^{ème} série, tome II, p. 232-248

Rousseau R. (1950-1954), Recherches historiques sur Saint-Maurice de Mairé, *Bulletin de la Société Historique et Scientifique des Deux-Sèvres*, 1^{ère} série, tome IX, p. 429-447.

Sémur F. (1984), *Abbayes, prieurés et commanderies de l'ancienne France, vers IV^e siècle-vers XVIII^e siècle*, Édition Bannalec, 373 p.

Talon G. (1998), *Châteaux, manoirs et logis des Deux-Sèvres*, édition de 1998, 400 p.

Tézière S. (2008), *Le patrimoine de Gâtine*, Parthenay, Association Atemporelle, 351 p.

Tranchant C. (1880-1882), Procès-verbal de remise de maisons diverses des Templiers aux chevaliers Hospitaliers de Saint-Jean de Jérusalem dans le Poitou (le dimanche avant les Rogations - 20 mai - de l'année 1313), *Bulletin de la Société des Antiquaires de l'Ouest*, 2^{ème} série, tome II, p. 452-465.

Vincent M. (1925-1927), Le Complot de 1320 (V.S.) contre les lépreux et ses répercussions en Poitou, *Bulletin de la Société des Antiquaires de l'Ouest*, 3^{ème} série, tome VII, p. 825-844.

Viollet-le-Duc (1854-1868), *Dictionnaire raisonné de l'architecture française du XI^e au XVI^e siècle*, tome 9, 552 p.

Wieme de Ruddère R. (1993), Sur quelques armoiries de l'ancien archiprêtré du pays mellois à Mazières-sur-Béronne, *Bulletin de la Société Historique et Scientifique des Deux-Sèvres*, 3^{ème} série, tome I, p. 483-497.

Sitographie :

<http://esoterophilie.com/tag/templier/>

[fr.wikisource.org/wiki/Page:Viollet-le-Duc_-](http://fr.wikisource.org/wiki/Page:Viollet-le-Duc_-_Dictionnaire_raisonné_de_l'architecture_française_du_XIe_a_u_XVIe_siècle,_1854-1868,_tome_9.djvu/70)

[_Dictionnaire_raisonné_de_l'architecture_française_du_XIe_a_u_XVIe_siècle,_1854-1868,_tome_9.djvu/70](http://fr.wikisource.org/wiki/Page:Viollet-le-Duc_-_Dictionnaire_raisonné_de_l'architecture_française_du_XIe_a_u_XVIe_siècle,_1854-1868,_tome_9.djvu/70)

<http://archives.deux-sevres.com>